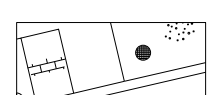


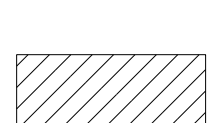

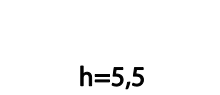
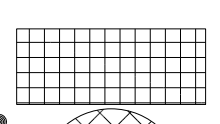
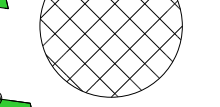


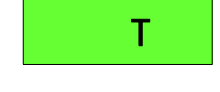







### AANDUIDINGEN

-  Topografie
-  Plangrens
-  Bestemmingsgrens
-  Overkappingen toegestaan
-  Hoogtescheidingslijn
-  Maximum bouwhoogte
-  Parkeerplaatsen toegestaan
-  Te handhaven boom

### BESTEMMINGEN


-  **W** Wonen
-  **G** Groenvoorzieningen
-  **T** Tuin
-  **Wa** Water
-  **V** Verkeersdoeleinden

wijzigingsdata		
1	17-08-2006 houth	6 . 11 .
2	05-10-2006 houth	7 . 12 .
3	06-10-2006 houth	8 . 13 .
4	24-01-2007 houth	9 . 14 .
5	.	10 . 15 .


 gemeente Eindhoven  
 Dienst Stedelijke Ontwikkeling en Beheer  
 Sector Planontwikkeling, Afdeling Mhv, Vakgroep Stb

## Derde Uitwerkingsplan Grasrijk

Plankaart

projectnr.: xxxxxx	datum: 01-05-2006		centraal archiefnummer:
formaat: A2	get.: houth		77191-4
schaal: 1 : 500	gez.:		