

# BP MEERHOVEN














BP Welschap E

BP MEERHOVEN

BP MEERHOVEN

BP MEERHOVEN

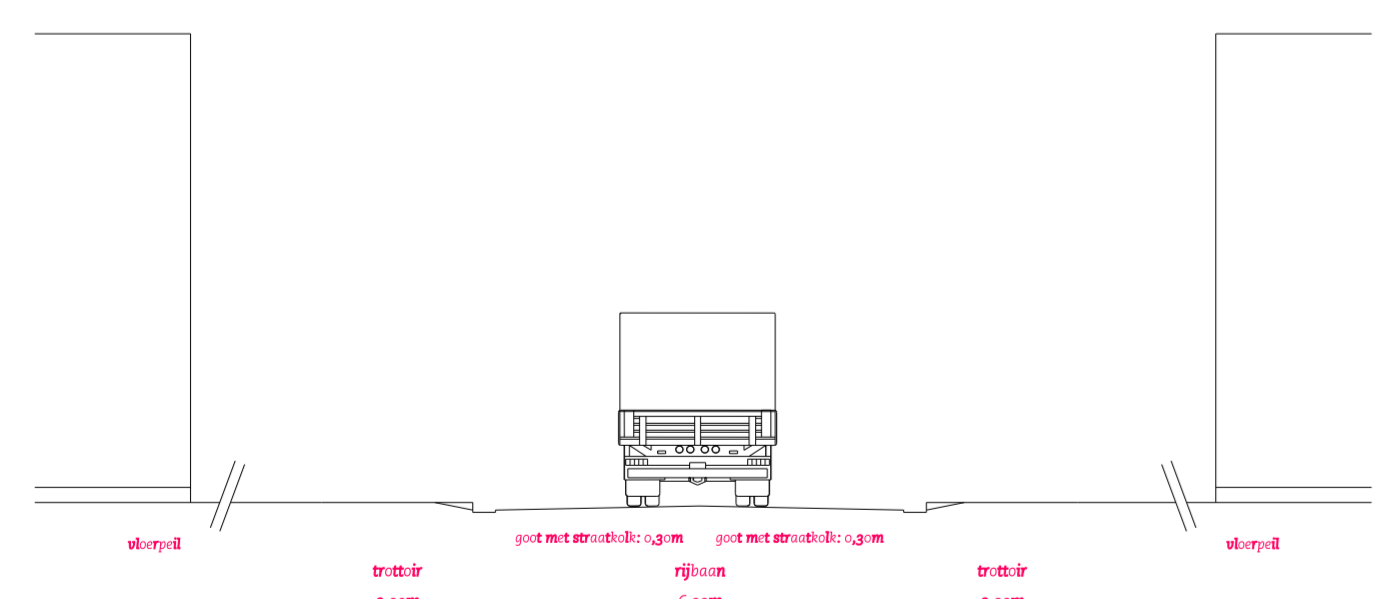
## AANDUIDINGEN

-  Topografische gegevens
-  Grens van het plan
-  Gemeentegrens
-  Bestemmingsgrens
-  Rooilijn
-  Rooilijn 2
-  Veiligheidszone C
-  Zweefvliegfunnels 30 en 45 meter
-  20KE lijn
-  50 dB(A) contour industrielawaal
-  50 dB(A) contour wegverkeerlawaal
-  55 dB(A) contour wegverkeerlawaal
-  ILS contour 41m + NAP

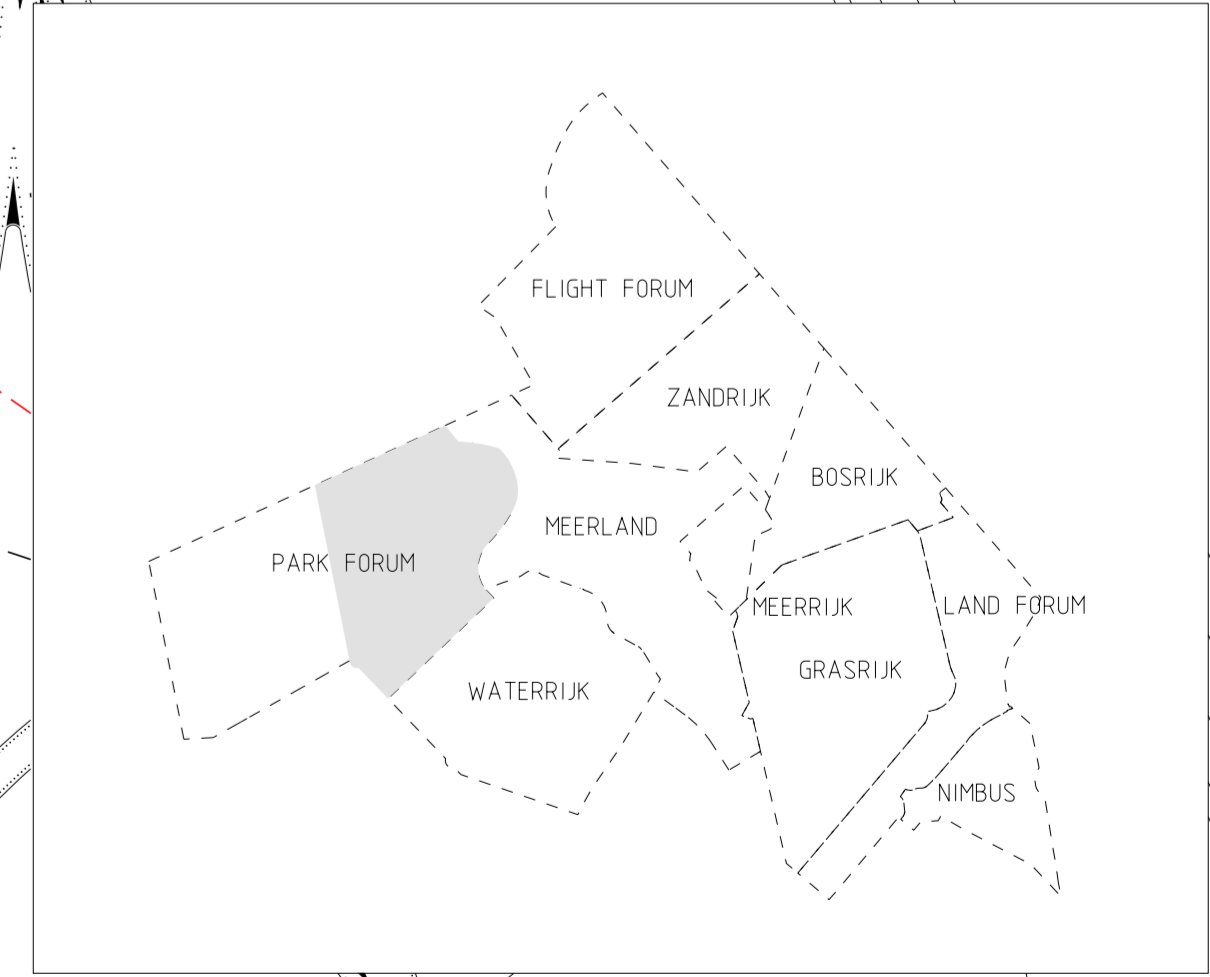
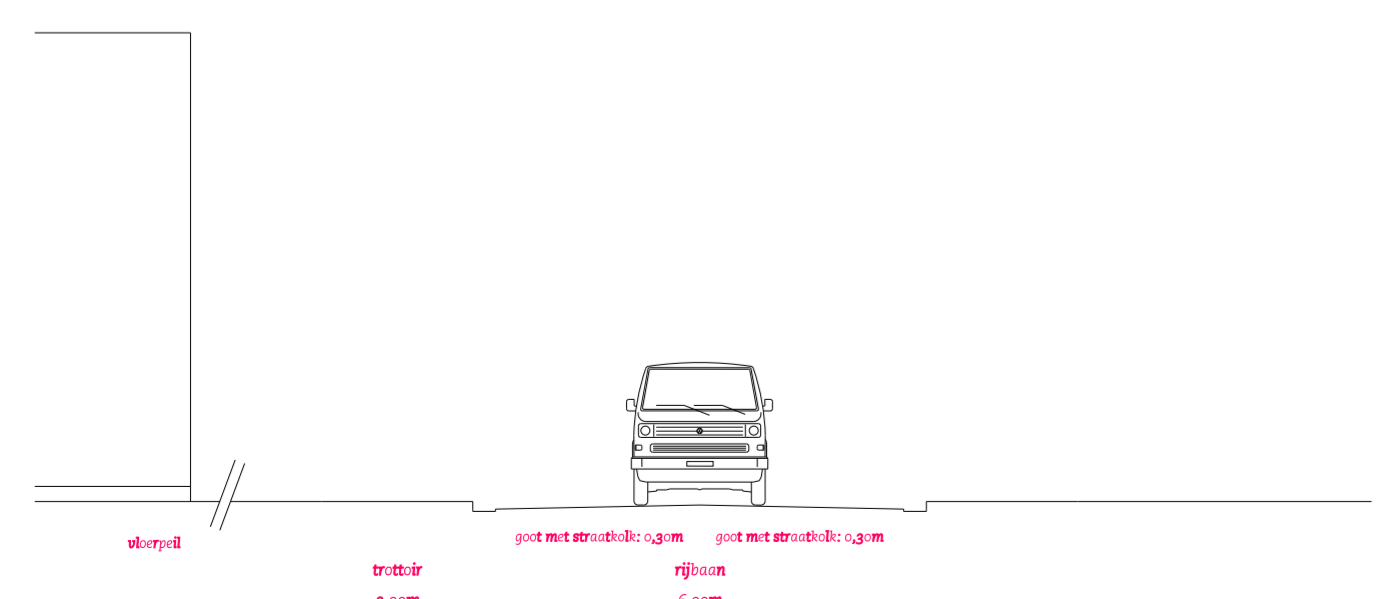
## BESTEMMINGEN

-  BD I Bedrijfsdoelenden I
  -  BD II Bedrijfsdoelenden II
  -  BD III Bedrijfsdoelenden III
  -  BD IV Bedrijfsdoelenden IV
  -  BD V Bedrijfsdoelenden V
  -  BD VI Bedrijfsdoelenden VI
  -  Wwz Woon-werkzone
  -  V Verkeersdoelenden
  -  G Groen
  -  N Natuur
  -  B Bos
  -  W Water
- DUBBELBESTEMMING**
-  Boringsvrije zone als bedoeld in provinciale milieuvordering
  -  Onbebouwde zijde


Principe dwarsprofiel A-A/B-B  
schaal 1:100



Principe dwarsprofiel C-C  
schaal 1:100



wijzigingsdata	
1	13-04-2006 Beaufj
2	26-07-2006 houth
3	20-08-2006 houth
4	18-09-2006 houth
5	01-02-2007 houth
6	12-02-2007 houth
7	
8	
9	
10	
11	
12	
13	
14	
15	


 Dienst Stedelijke Ontwikkeling en Beheer  
 Samenwerken aan de toekomst  
**Park Forum Oost en Zuid**  
 Plank kaart

projectnr: 20000	datum: 20-08-2006	central archiefnummer: 77167-6
format: A0	grijs: houth	
schaal: 1:1000	grijs:	