

BP Welschap E

BP Welschap A  
herziening II

BP Meerhoven,

BP Meerhoven,  
uitwerking ontsluitingsweg

BP Noordelijke ontsluitingsroute

AANDUIDINGEN

- Topografische gegevens
- Grens van het plan
- Gemeentegrens
- Bestemmingsgrens
- Rooilijn
- Rooilijn optie
- Zweefvliegfunnels 30 en 45 meter
- Veiligheidszone A
- Veiligheidszone B
- Veiligheidszone C
- Onbebouwde zijde
- Nieuwe wegen
- Arcering bij Bedrijventerrein II en III
- ILS contour (hoogtebeperking 41 m. +NAP)

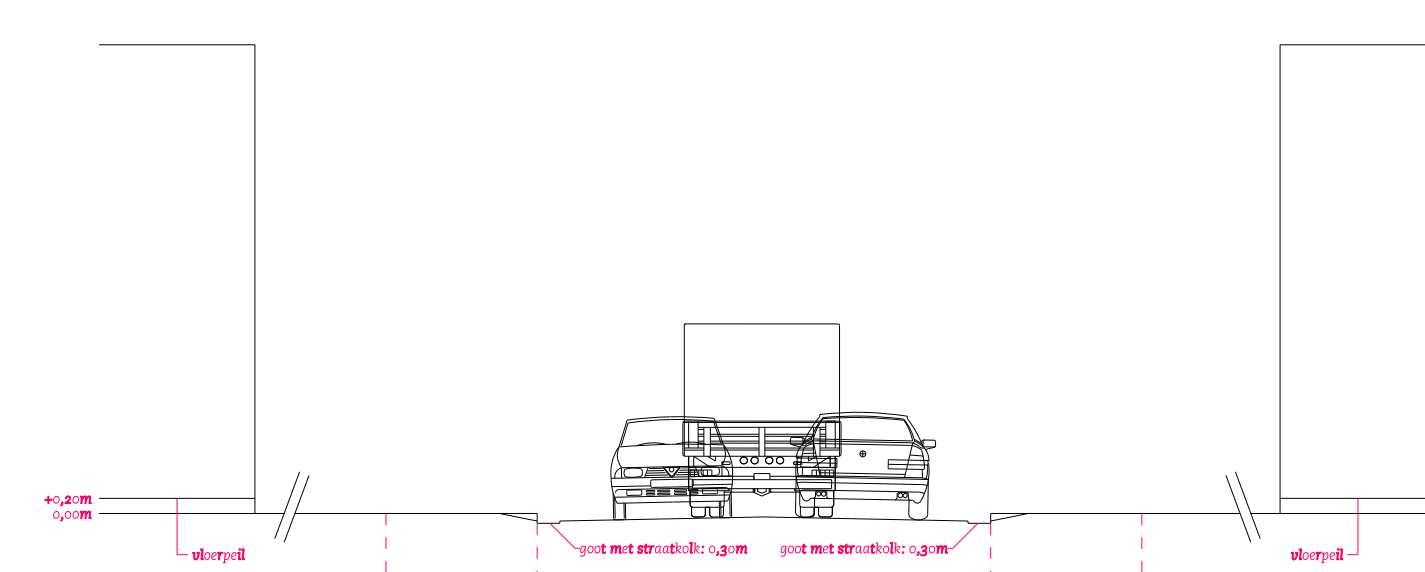
BESTEMMINGEN

- BT I Bedrijventerrein I
- BT II Bedrijventerrein II
- BT III Bedrijventerrein III
- V Verkeersdoeleinden
- N Natuur
- W Water

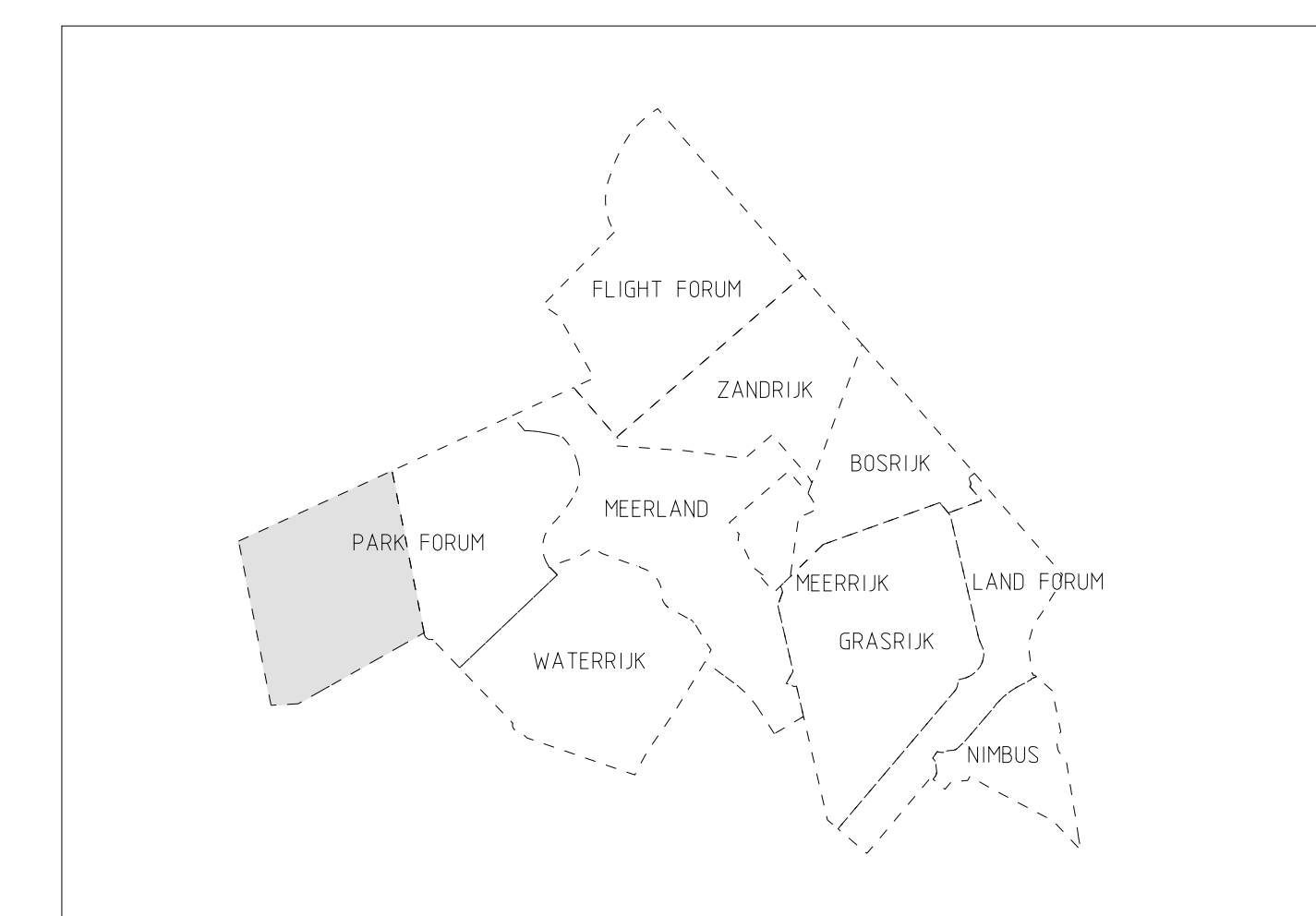
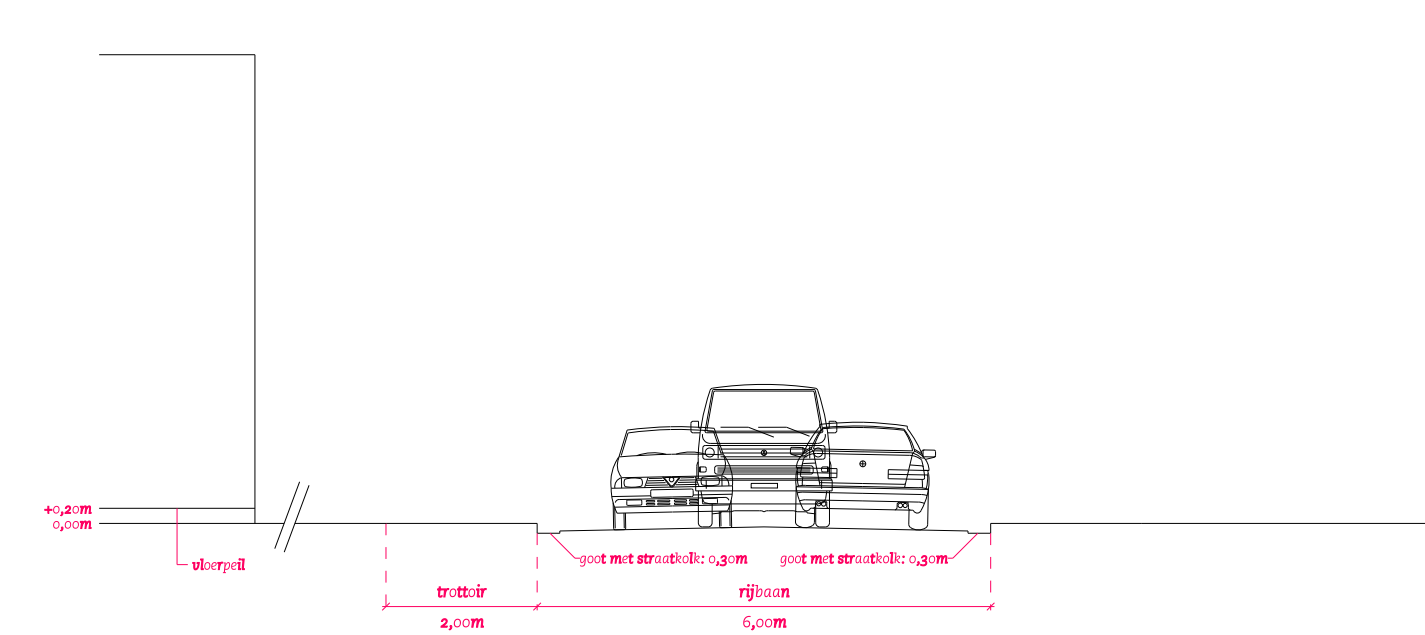
DUBBELBESTEMMING

- Boringsvrije zone als bedoeld in provinciale milieuvordering

Principe dwarsprofiel A-A  
schaal 1:100



Principe dwarsprofiel B-B  
schaal 1:100



wijzigingsdata		
1	20-03-2006	hoth
2	26-07-2006	hoth
3	03-02-2006	hoth
4	18-09-2006	hoth
5		

Dienst Stedelijke Ontwikkeling en Beheer  
Stads- en gemeentebestuur, Park Forum West, Wijk 10, Bussum

Park Forum West  
Plankaart

projectnr.: 200035  
formaat: A0  
schaal: 1:1000

datum: 12-08-2005  
opt.: hoth  
gez.:

centraal archiefnummer:  
77130-4