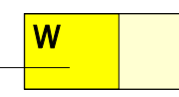








AANDUIDINGEN

-  Topografische ondergrond
-  Grens bestemmingsplan
-  Te bebouwen erven
-  Bestemmingsgrens
-  Hoogtescheidingslijn
-  Boringsvrije zone als bedoeld provinciale milieuvorordering
-  Zone gasleiding
-  HOV-net
-  Maximum aantal woningen
-  type woonbestemming
-  maximale bouwhoogte in meters
-  Onderdoorgang langzaamverkeer
-  Opbouw
-  Parkeergarage
-  Kapsalon
-  Indicatieve ontsluiting
-  Hogere inhoud

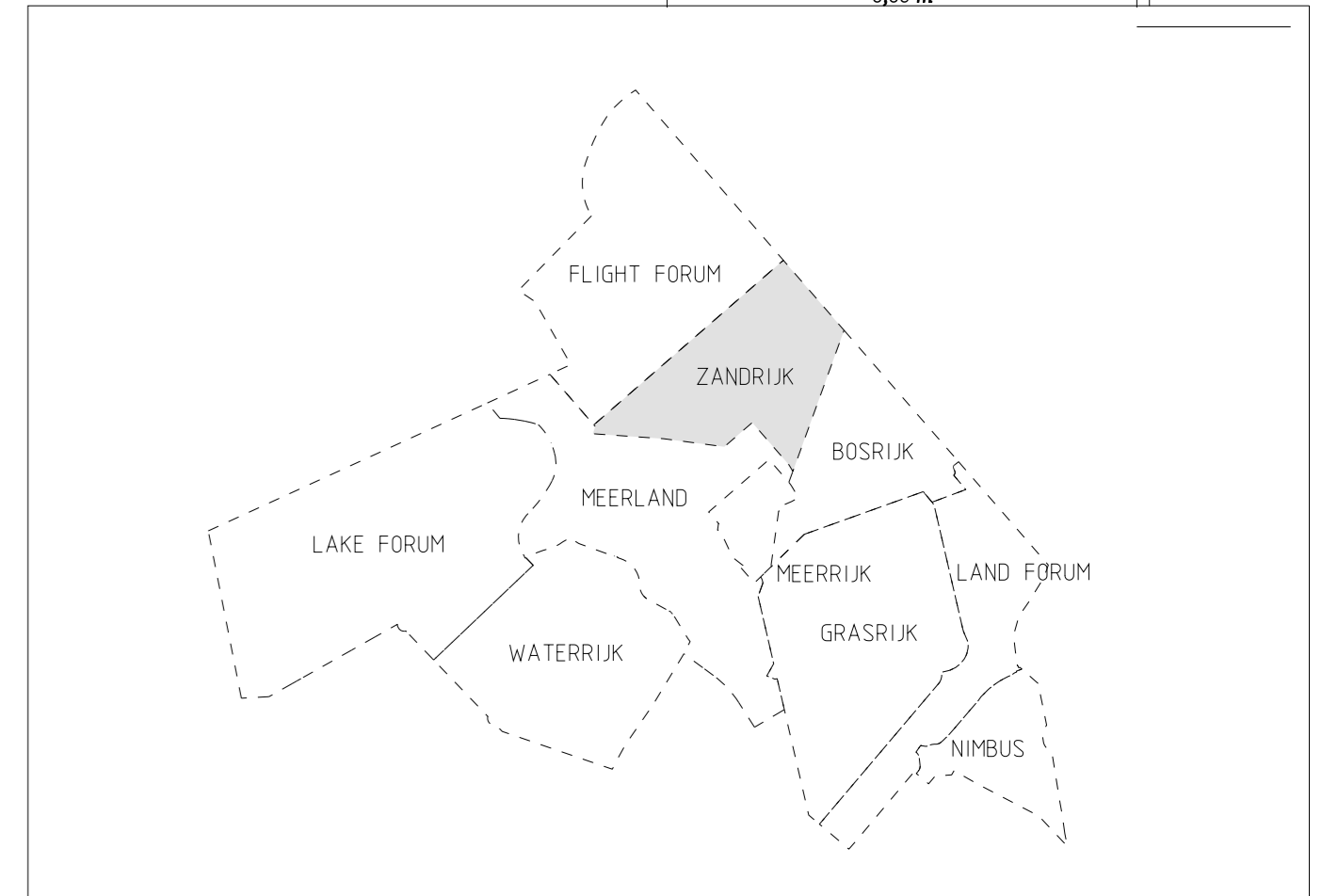
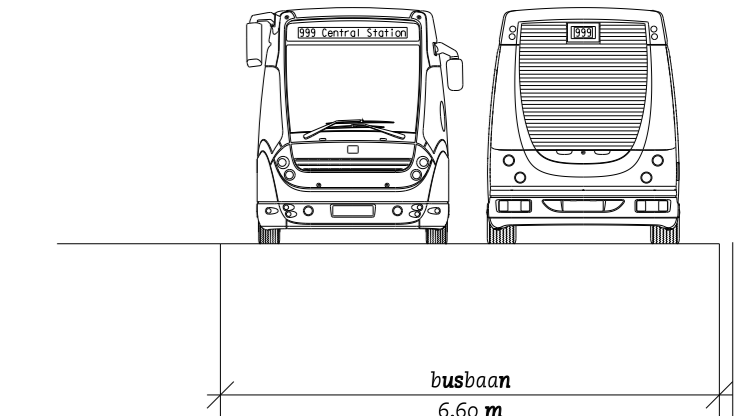
BESTEMMINGEN

-  Wonen -W, WI, WII, WIII, WIV, WV-
-  Tuinen -T-
-  Nutsdoelenden -Nu-
-  Verkeers- en verblijfsdoelenden -Vv-
-  Groenvoorzieningen -G-
-  Natuur -N-

DUBBELBESTEMMING

-  Gasleiding -GL-

dwarsprofiel HOV-lijn



wijk/inspissdata	6	11	16	21	26
1 15-10-2005 hoath	7	12	17	22	27
2 16-10-2005 hoath	8	13	18	23	28
3	9	14	19	24	29
4	10	15	20	25	30

project: 000000
 datum: 03-10-2006
 formaat: A0
 get.: hoath
 schaal: 1:1000
 grz:

